

# КОНТАКТЫ

Туристско-информационный центр  
Амурской области


Тел.: 8(4162) 22-44-09  
E-mail: ticamur@mail.ru  
Instagram: @amur\_travel




visitamur.ru

# ЗАГАДКИ ЖЕЛЕЗНОЙ РЕКИ

ТВОЁ ТАЁЖНОЕ ПРИКЛЮЧЕНИЕ

 Селемджинский район



# СЕВЕР - ТОЧКА ПРИТЯЖЕНИЯ

Богатая история и нескупный природный ландшафт как магнит притягивают в район все новых и новых исследователей. Путешественники покоряют вершины и ищут клады.

01

## «ЦАРСКАЯ ДОРОГА»

Туристический маршрут для любителей истории. 120 лет назад между Благовещенском и Хабаровском началось строительство одной из первых крупных колесных дорог Дальнего Востока. Таежный путь прокладывали каторжане, работавшие в нечеловеческих условиях.



**2000 км**

протяженность  
«Николаевского тракта»

02

## ЗОЛОТОЙ МАГНИТ

История района неразрывно связана с историей золотодобычи. Связь с драгоценным металлом прослеживается в названиях сел, например Златоустовск. В дореволюционные годы здесь работало более 150 приисков.

03

## ПИК ГОРЫ ГОРОД МАКИТ

Одна из высших точек Амурской области. Является памятником природы.



**2298 м**

высота вершины  
над уровнем моря

04

## ГОРА БРЮС

Даже в июне вершина заснежена. «Брюс», как магнит притягивает к себе авиатехнику. Известно, что в этих местах погибли экипажи и пассажиры двух самолетов и вертолета.



**1767 м**

высота вершины  
над уровнем моря

05

## ХРЕБЕТ ЭЗОП

Одна из самых живописных вершин региона.



**1906 м**

высота вершины  
над уровнем моря



# ТАЁЖНОЕ ПУТЕШЕСТВИЕ

Селемджинский район расположен на северо-востоке области. Сама дорога сюда - уже приключение. Здесь соседствуют девственная северная тайга и крупнейшие золотые прииски региона, полное бездорожье и Байкало-Амурская магистраль. Это путешествие в самую глухую тайгу, где живут таежные люди, эвенки.

 **700 км**  
расстояние  
от г. Благовещенска

 **46,7 тыс. км<sup>2</sup>**  
площадь  
Селемджинского района

 **12,9%**  
территории  
Амурской области



## 01 РЕКА СЕЛЕМДЖА

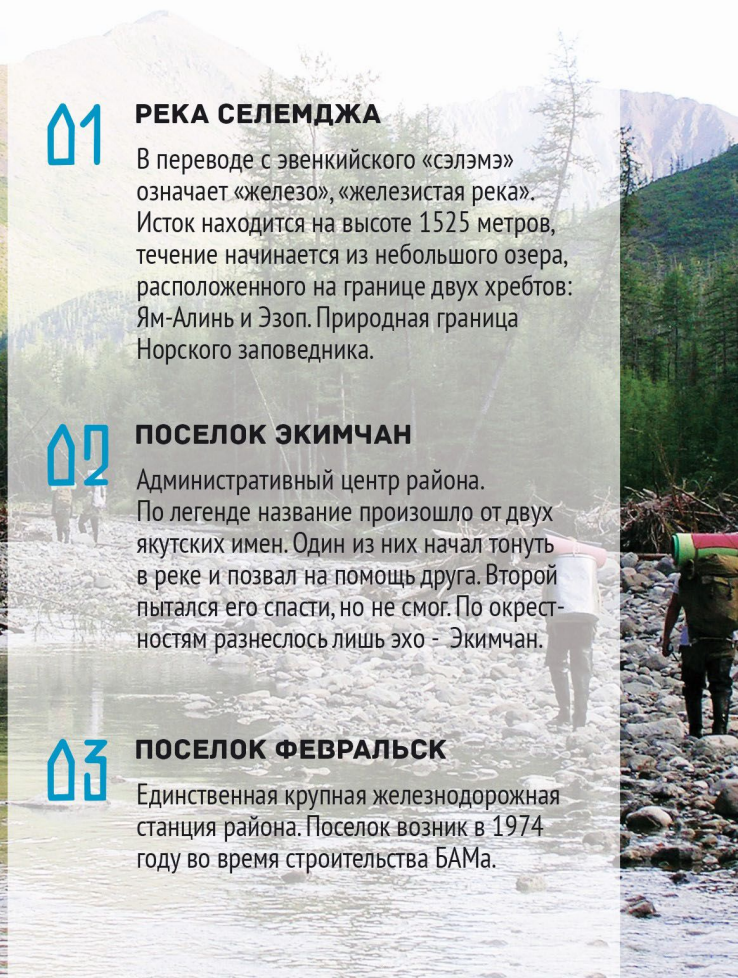
В переводе с эвенкийского «сэлэмэ» означает «железо», «железистая река». Исток находится на высоте 1525 метров, течение начинается из небольшого озера, расположенного на границе двух хребтов: Ям-Алинь и Эзоп. Природная граница Норского заповедника.

## 02 ПОСЕЛОК ЭКИМЧАН

Административный центр района. По легенде название произошло от двух якутских имен. Один из них начал тонуть в реке и позвал на помощь друга. Второй пытался его спасти, но не смог. По окрестностям разнеслось лишь эхо - Экимчан.

## 03 ПОСЕЛОК ФЕВРАЛЬСК

Единственная крупная железнодорожная станция района. Поселок возник в 1974 году во время строительства БАМа.





**ЯПОНСКИЙ  
ЖУРАВЛЬ**

## НОРСКИЙ ЗАПОВЕДНИК

Первый маревый заповедник России. Основан в 1998 году.  
С высоты птичьего полета напоминает треугольник.



### 24 ВИДА ПТИЦ

занесенных в Красную книгу РФ отмечено  
в Нора-Селемджинском междуречье



### 150 КМ

длина водного маршрута для туристов  
вдоль границы заповедника



**СИБИРСКАЯ  
КОСУЛЯ**

### СИБИРСКАЯ КОСУЛЯ

Символ и визитная карточка заповедника.  
Здесь обитает крупнейшая в мире группировка  
этого вида, численностью до 5-7 тысяч особей.  
Здесь можно наблюдать уникальное явление -  
массовую переправу животных через реку Нору.  
За день один участок реки может пересечь  
до 300 косуль.

### УСНЕЯ (БОРОДАТЫЙ МОХ)

Этот лишайник растет исключительно  
в экологически чистой среде. В народе уснею  
называют бородой лешего, из-за длинных тонких  
веток, которые могут достигать 2 метров.  
Лишайник содержит массу полезных веществ.  
Благодаря наличию белков и кислот, уснея  
помогает повысить общую сопротивляемость  
организма, аскорбиновая кислота стимулирует  
иммунную систему, укрепляет сосуды.  
Усиновая кислота - природный антибиотик.  
Уснею добавляют в чай и пьют при различных  
заболеваниях.



**УСНЕЯ  
(ЛИШАЙНИК)**

## ПУТЕШЕСТВИЕ К ЭВЕНКАМ

Только один раз в году, в день весеннего равноденствия  
тунгусы отмечают национальный праздник  
«День оленевода и охотника».

Вы когда-нибудь пробовали оседлать оленя, или  
прокатиться в оленьей упряжке?  
Видели «бородатый» лес?  
А эвенкийский детский сад?  
Если нет, то это путешествие -  
для Вас.



## ЛЕГЕНДА

Однажды хозяин верхнего мира Сэвжи  
решил дать таежным людям тунгусам оленей.  
И стали олени падать сверху из верхнего мира,  
с неба. Увидели это эвенки и стали подстилать  
мягкий мох, разводить дымокуры. Олени падали,  
им было мягко, их не кусали оводы, слепни и мухи.  
А в других местах, где таежных людей не было,  
олени падали, ушибались и убегали.  
А у таежных людей олени прижились.

### С. ИВАНОВСКОЕ МЕРОПРИЯТИЯ ПРАЗДНИКА:



Обряд «Улгани»  
(очищение огнем)



Гонка на оленьих упряжках



Эвенкийское многоборье



Мастер-класс по приготовлению  
эвенкийских блюд



Выпечка «Колобо» (эвенкийский хлеб)  
на железной печке и на костре



Мастер-класс по изготовлению этнической  
сувенирной продукции



Мастер-класс разведение костра на снегу,  
обряд кормление огня «ИМТЬ»



Катание на оленях

Фото  
Владимира Воропаева